

ДАЛЬНИЙ ВОСТОК

ПУТЕШЕСТВИЯ ЛИЦОМ К СОЛНЦУ

ЧЕК-ЛИСТ
ТУРИСТА

УЛЕТНЫЕ
РАЗВЛЕЧЕНИЯ

ТОП-5
СЕЛФИ-СПОТОВ



11 РЕГИОНОВ

ДАЛЬНЕГО ВОСТОКА – БЕСКРАЙНЫЕ ВОЗМОЖНОСТИ ДЛЯ ПУТЕШЕСТВИЙ

ТО ЧТО НУЖНО

Дальний Восток – это мечта туриста. Здесь вы увидите практически все существующие на Земле чудеса природы: от океанических островов и величественных гор через самое древнее озеро мира, заповедные леса и тундру к белоснежным арктическим пустыням. Прибавьте к этому бесчисленное множество развлечений, причем под знаком всех стихий: на земле и воде, в воздухе и даже в огне – у вулкана на Камчатке. Не сомневайтесь, эти 11 регионов, складывающиеся в пеструю мозаику культур, от еврейской до чукотской, экзотичных вкусов и запахов, сумеют вас удивить. Все начнется с «крышесносных» видов из иллюминатора и быстро перерастет в любовь. Взаимную и с обязательствами – вернуться на Дальний Восток еще не раз.


ЗАЧЕМ ЕХАТЬ НА ДАЛЬНИЙ ВОСТОК?



Побывать наедине
с природой



Почувствовать себя
первооткрывателем



Прикоснуться
к аутентичной традиции



Понаблюдать за
извержением вулканов




Стать спортсменом-
экстремалом



Познакомиться
с историей



Попробовать
новые блюда



Станцевать
с коренными народами



Встретить Новый
год летом



Отдохнуть
на пляже

ПЛОЩАДЬ ДФО

6 952,6
тыс. км²

40,6 %
территории России

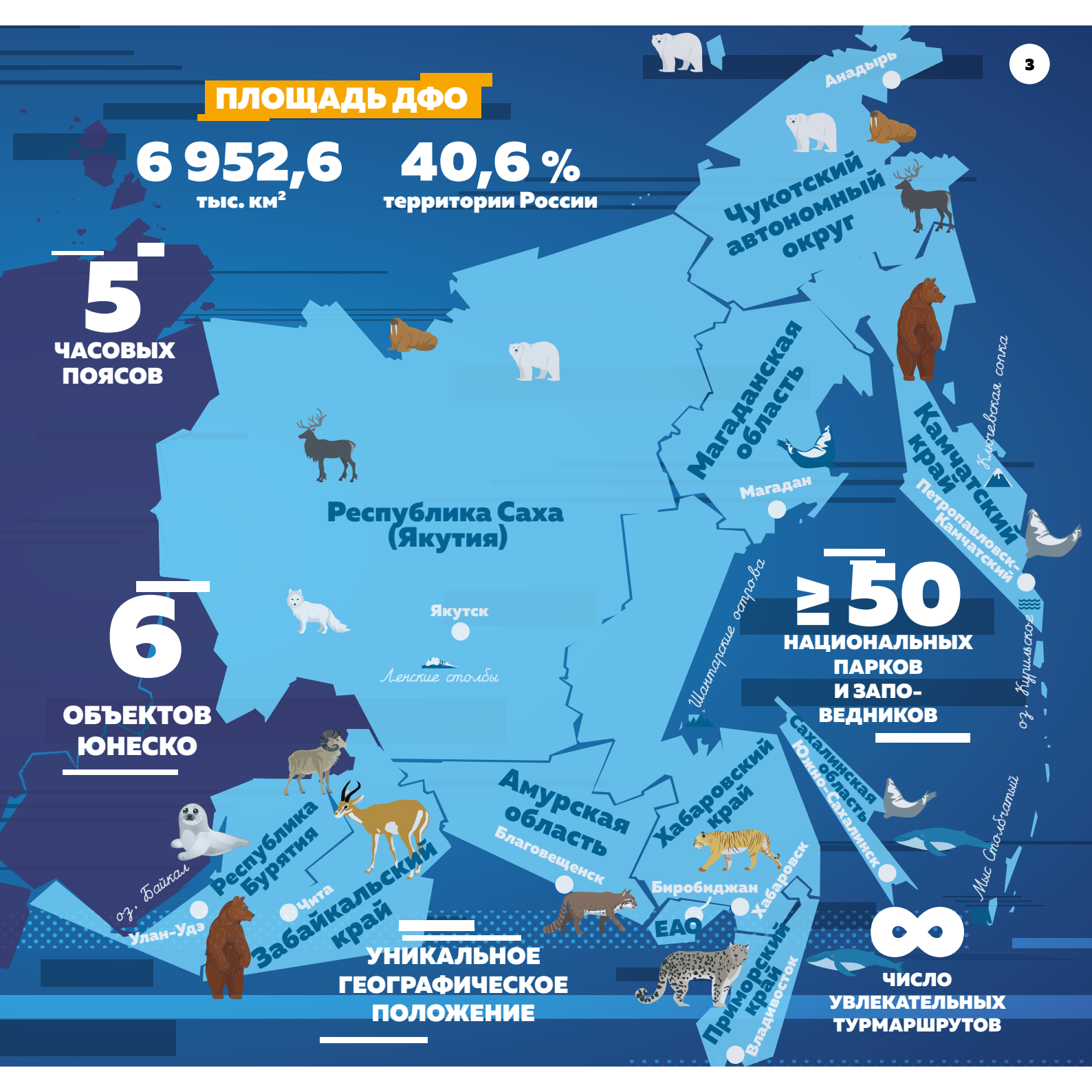
5
ЧАСОВЫХ
ПОЯСОВ

6
ОБЪЕКТОВ
ЮНЕСКО

**УНИКАЛЬНОЕ
ГЕОГРАФИЧЕСКОЕ
ПОЛОЖЕНИЕ**

≥ 50
НАЦИОНАЛЬНЫХ
ПАРКОВ
И ЗАПО-
ВЕДНИКОВ

∞
ЧИСЛО
УВЛЕКАТЕЛЬНЫХ
ТУРМАРШРУТОВ



ТОП-5

СЕЛФИ-СПОТОВ

Чудеса Дальнего Востока не ограничиваются природными ландшафтами: в регионе немало и рукотворных шедевров. Посетите промышленные объекты, чтобы сделать свой самый «залайканный» пост в социальных сетях.

1 САМЫЙ ЮЖНЫЙ МАЯК ДАЛЬНЕГО ВОСТОКА

📍 Приморье

Одно из красивейших и притягательных для туристов мест в Приморском крае – мыс Гамов в Хасанском районе. Мыс известен своим старинным маяком, затонувшими кораблями, головокружительными отвесными скалами и морским пейзажем неопишуемой красоты.

Маяк Гамова – уникальная локация для того, чтобы сделать селфи в память об этом удивительном месте.

ИВОЛГИНСКИЙ ДАЦАН

📍 Бурятия

У подножия хребта Хамар-Дабан находится Иволгинский дацан – крупнейший буддийский монастырский комплекс в России и духовная столица буддистов России. Слава об Иволгинском дацане за последние годы распространилась далеко за пределы страны. Связано это с именем Хамбо-ламы Итигэлова, чьё нетленное тело хранится в дацане и привлекает тысячи паломников со всего мира.

3

ЛЕЖБИЩЕ СИВУЧЕЙ В ЧЕРТЕ ГОРОДА

📍 Сахалин

В мире всего три города могут похвастаться тем, что сивучи облюбовали городской пляж. Невельск – небольшой город на Сахалине – примечателен как раз таким лежбищем. Каждый год во время межсезонных миграций около 300 сивучей приплывают на старый волнолом Невельского порта и остаются здесь до конца июня.



5

4

ПОЛЮС ХОЛОДА

📍 Амурская область

Оймяконская долина – самое суровое место на Земле, где постоянно проживают люди. В Оймяконе из-за мороза двигатели автомобилей не заглушают. Если выплеснуть кипяток на улице, он моментально превратится в лед. Селфи в таком уникальном месте – не только предмет зависти для ваших знакомых, но и повод для вашей личной гордости.

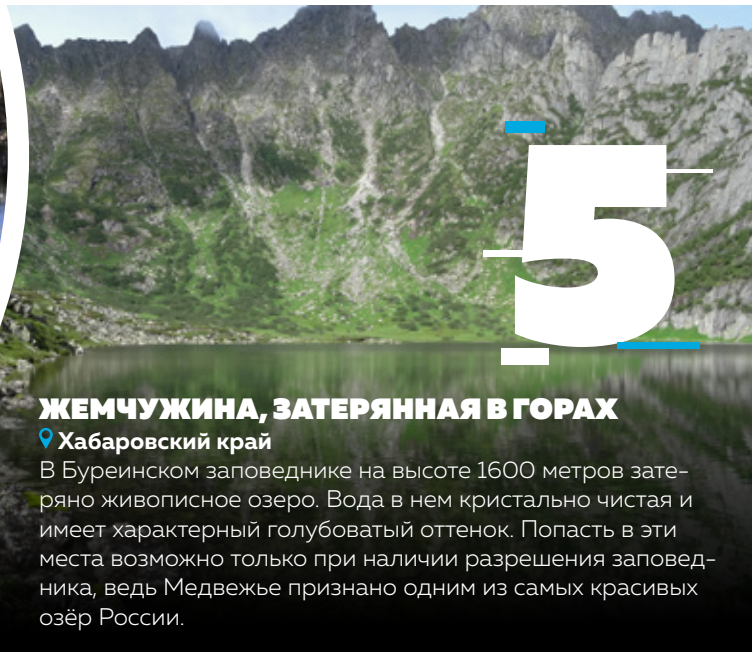


5

ЖЕМЧУЖИНА, ЗАТЕРЯННАЯ В ГОРАХ

📍 Хабаровский край

В Буреинском заповеднике на высоте 1600 метров затеряно живописное озеро. Вода в нем кристально чистая и имеет характерный голубоватый оттенок. Попастъ в эти места возможно только при наличии разрешения заповедника, ведь Медвежье признано одним из самых красивых озёр России.



ТОП-7 дальневосточных деликатесов

Дальневосточные деликатесы – настолько же разнообразны, насколько популярны среди российских и иностранных туристов. Разные климатические зоны, близость моря и прекрасная экология позволяют дальневосточникам с завидной регулярностью баловать себя свежей дичью, таёжными дикоросами, красной икрой и моллюсками.

1 ИКРА—ПЯТИМИНУТКА

Сегодня трудно себе представить, что традиционная русская кухня очень долго не знала красной икры. Вплоть до 1908 года этот привычный сегодня дальневосточный деликатес упоминался только как экзотическое блюдо аборигенов. Но очень скоро красная икра стала необычайно популярна не только в России, но и за её пределами.



2 МЕД-ВЕДКИ

Официально эта редкая креветка называется медвежонок шримс, дальневосточники уважают ее за чрезвычайно нежное мясо, которое по вкусу напоминает крабовое. Она обитает на большой глубине и отличающийся от сородичей необычной формой панциря и большим размером.

3 СНЕЖНЫЙ КРАБ

Гурманы уверяют, что крабовое мясо по своим вкусовым качествам ничуть не уступает лобстерам и омарам. На Дальнем Востоке считают, что самое вкусное мясо у краба находится в местах соединения конечностей с телом.



УСТРИЦЫ

На Дальнем Востоке устрицы – настолько привычное блюдо для жителей приморских районов, что местные жители не воспринимают этот деликатес как что-то особенное и изысканное. Тихоокеанская устрица гораздо крупнее своих собратьев, обитающих в морях Атлантического океана, у неё менее выраженный специфический вкус, а форма раковины гигантской устрицы гораздо разнообразнее.



4

5

7

ПАПОРОТНИК

Молодые побеги растения собирают в тайге весной, а затем маринуют, тушат, жарят, добавляют в салаты, используют в качестве гарнира. Вкус у папоротника необычный, немного напоминает грибной дух, но спутать его нельзя ни с чем. Секрет приготовления папоротника кроется в том, чтобы правильно отварить молодые побеги в солёной воде – только так можно убрать присущую ему горечь.



ОЛЕНИНА

Мясо оленя усваивается человеческим организмом значительно лучше, чем баранина, говядина, свинина и даже курица. При употреблении оленины снижается риск заболевания сахарным диабетом, атеросклерозом, гипертонией, болезнями сердца и многими другими.



6

САГАН-ДАЙЛЯ

В Бурятии и Забайкалье отвар из саган-дайля считается целебным, его используют в качестве лекарственного средства при нервных расстройствах и как тонизирующий напиток.



7

НОВЫЙ ОБЛИК ДАЛЬНЕВОСТОЧНЫХ ГОРОДОВ

2023

В Приморском крае начнется строительство первого из «городов-спутников» на Дальнем Востоке.

ГОРОД СПУТНИК,

который собираются строить в 30 километрах от Владивостока, станет самым комфортабельным и современным на Дальнем Востоке.



СОГЛАШЕНИЕ О СТРОИТЕЛЬСТВЕ СПУТНИКА ПОДПИСАЛИ В 2021 ГОДУ НА ВЭФ.
ОКОНЧАНИЕ СТРОИТЕЛЬСТВА ГОРОДА НАМЕЧЕНО НА 2028-2030 ГОДЫ.

2,8 млн м²

жилья будет построено для 300 тысяч жителей.



9

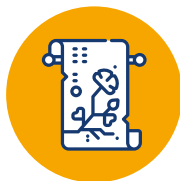
«ЦЕЛЬ СПУТНИКА – СТАТЬ САМЫМ КОМФОРТАБЕЛЬНЫМ И СОВРЕМЕННЫМ ГОРОДСКИМ ПРОСТРАНСТВОМ НА ДАЛЬНЕМ ВОСТОКЕ РОССИИ», -

заявил Министр Российской Федерации по развитию Дальнего Востока и Арктики Алексей Олегович Чекунков.

ПО ЗАМЫСЛУ ГРАДОСТРОИТЕЛЕЙ, В НОВОМ ПРЕКРАСНОМ ГОРОДЕ СПУТНИКЕ БУДУТ СОЗДАНЫ ТЕМАТИЧЕСКИЕ КВАРТАЛЫ СТРАН АЗИАТСКОГО-ТИХООКЕАНСКОГО РЕГИОНА:



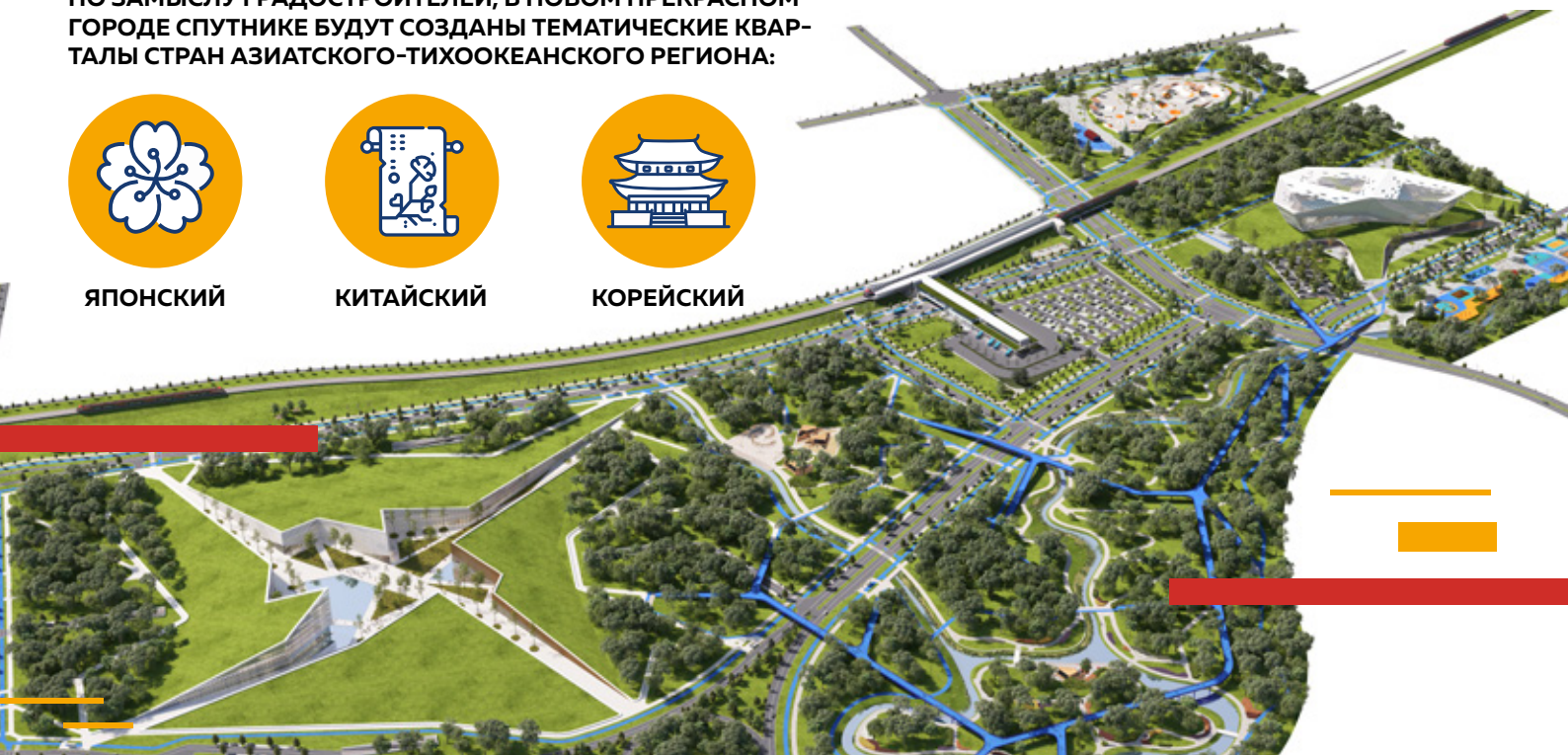
ЯПОНСКИЙ



КИТАЙСКИЙ



КОРЕЙСКИЙ



7 ВЕСКИХ ПРИЧИН ЖИТЬ И РАБОТАТЬ НА ДАЛЬНЕМ ВОСТОКЕ



1 ДОСТОЙНАЯ ОПЛАТА ТРУДА

Средняя заработная плата на 18-20% выше общероссийского уровня, и в ближайшие 5 лет зарплаты дальневосточников будут расти в силу высокой экономической плотности региона.



2 ВОЗМОЖНОСТЬ БЫСТРОГО КАРЬЕРНОГО РОСТА

На предприятиях Дальнего Востока конкуренция ниже, чем в центральной России, поэтому молодые специалисты могут быстро подняться по карьерной лестнице.



3 ПОДДЕРЖКА ПРИ ТРУДОУСТРОЙСТВЕ ДЛЯ СОТРУДНИКОВ ИЗ ДРУГИХ РЕГИОНОВ РФ

Сотрудники дальневосточных компаний, приехавшие из других регионов, всегда могут рассчитывать на компенсацию транспортных расходов на переезд. Многие компании готовы обеспечить сотрудника жильём и оплачивать проезд к месту отпуска и обратно.

ИДЕАЛЬНЫЕ УСЛОВИЯ ДЛЯ САМОРЕАЛИЗАЦИИ

Проекты, реализуемые на территории Дальнего Востока, требуют

- нового мышления,
- новых знаний и компетенций,
- современного понимания технологий.

СУБСИДИРУЕМАЯ ГОСУДАРСТВОМ ЖИЛИЩНАЯ

ПРОГРАММА «ДАЛЬНЕВОСТОЧНАЯ ИПОТЕКА»

В 2019 году была запущена программа, позволяющая получить кредит под 2% на покупку жилья на Дальнем Востоке.

РАБОТА НА МЕЖДУНАРОД- НОМ УРОВНЕ

На Дальнем Востоке ежегодно появляются

- новые глобальные проекты, имеющие общемировое значение,
- программы научного сотрудничества со странами АТР,
- программы образовательного сотрудничества со странами АТР,
- программы культурного сотрудничества со странами АТР.

ДОСРОЧНАЯ ПЕНСИЯ

Право оформления пенсий для жителей районов Крайнего Севера и приравненных к ним наступает на 5 лет раньше установленного законодательством срока.

Таких районов на территории округа больше 80%.

ТОП-5 ДАЛЬНЕ-ВОСТОЧНЫХ КОТИКОВ

1

ДАЛЬНЕВОСТОЧНЫЙ ЛЕОПАРД

Самый северный подвид леопарда, научившийся жить и охотиться в снегах. Несмотря на то, что леопард – довольно крупный и ловкий хищник, не известно ни одного случая нападения дальневосточного леопарда на человека.

2

АМУРСКИЙ ТИГР

Амурский тигр – самая крупная хищная кошка в мире; его шерсть гуще и светлее, чем у южных сородичей.

Рисунок на шкуре тигра уникален, как отпечатки пальца у человека: вы не найдёте двух тигров с одинаковым узором.



3



МАНУЛ

Несмотря на милый вид, манул очень агрессивен. При встрече даже с сородичем кошка проявляет скверный характер. Дикие манулы ведут скрытный образ жизни, их почти невозможно увидеть в дикой природе.

АМУРСКИЙ ЛЕСНОЙ КОТ

Амурские лесные коты считаются одними из самых скрытных и пугливых в семействе, поэтому их называют загадкой Красной книги, ведь точных сведений о численности популяции нет. За лето кот накапливает большие запасы жира, которые умеренно расходует в течение зимы, не залегая при этом в спячку.



4

5

ДАЛЬНЕВОСТОЧНАЯ РЫСЬ

Дальневосточная рысь – один из самых опасных хищников среди кошачьих. Рыси прекрасно лазают по деревьям и прыгают на 4 метра в длину. Хотя рысь и из семейства кошачьих, воды она не боится. Наоборот, считается отличным пловцом.



ВОДНЫЙ БАЛАНС

Для полного счастья туристу нужно лето, море, солнце и, конечно, шквал эмоций от нового дела. Дайвинг, сапсерфинг, каякинг... Что вы хотите попробовать сегодня?



**МОРСКИЕ ПРИКЛЮЧЕНИЯ
ЖДУТ ВАС В ПРИМОРЬЕ,
ХАБАРОВСКЕ, НА КАМЧАТКЕ
И САХАЛИНЕ И В БУРЯТИИ**



Морские
прогулки



Круизные
лайнеры



Гидро-
циклы



Яхтинг



Сапсерфинг



Дайвинг



Винд-
и кайт-
серфинг



Серфинг



Каякинг

Классической пляжной полосой вдоль моря никого не удивишь. А как насчет небанального уик-энда в экзотических песках под шум волны?

ОТДЫХАТЬ ИНАЧЕ

ПРИМОРСКИЙ СПЛИН

Когда традиционные точки вроде Шаморы и острова Русский уже изучены, приходит время для диких пляжей.

Бухты Спокойная, Окуневская и Ежовая – идеальные места для тех, кто ищет уединения на берегу Японского моря.



ОСТРОВ ПРИТЯЖЕНИЯ

Итуруп известен не только своими действующими вулканами, кипящими озерами и белыми скалами. Пляж здесь тоже необычный: если в песок положить магнит, он покроется песчинками и будет напоминать сказочного ежика.



ПЛЯЖНЫЙ ОТДЫХ НА БЕРЕГУ ОЗЕРА БАЙКАЛ

Лучшие пляжные места отдыха на Байкале в Бурятии с живописными видами и мягким песчаным берегом – Чивыркуйский залив, Баргузинский залив на территории Забайкальского национального парка, пляжи возле сел Максимиха и Горячинск в Баргузинском районе, пляж возле сел Энхалук и Сухая в Кабанском районе, пляж Посольский сор в Прибайкальском районе.

МУНКУ САРДЫК

📍 Республика Бурятия

С бурятского языка словосочетание «Мунку-Сардык» переводится как «белый голец», в некоторых случаях добавляется приставка, и перевод более похож на «вечный и белый голец». Считалось, что это место является домом многих духов Саян. Сам покровитель воинов Абай-Гэсэр-хана нашел здесь свой приют. Это божество является одним из наиболее почитаемых в древней бурятской традиции. По преданию однажды этот воин спустится со священной горы со своим непобедимым войском и восстановит в мире всеобщую справедливость.



ОСТРОВ ПЕТРОВА

📍 Приморский край

Остров Петрова, расположенный на территории Лазовского природного заповедника, – одно из самых мистических и красивейших мест Приморского края. Здесь растет уникальная островная тисовая роща, таких в мире остались единицы, а на небольшой территории представлена четверть всей флоры региона.



Места силы

ГОРА МАГЛОЙ

📍 Хабаровский край

Маглой – древнее шаманское святилище, которое, как верят местные жители, населено десятками тысяч духов местности, готовых помогать людям в любых делах. По мнению ученых-археологов, этому святилищу более трех тысяч лет. А вот кем оно было построено – ученые не могут дать однозначный ответ.



ГОЛЕЦ АЛХАНЕЙ

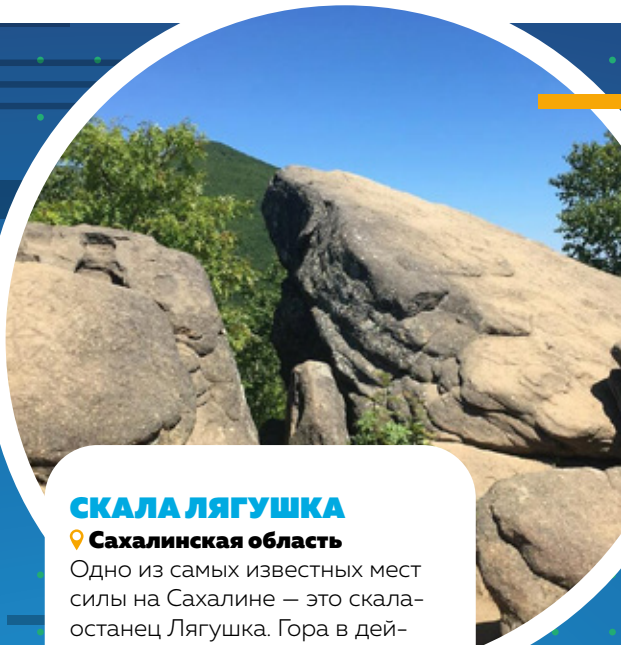
📍 Забайкальский край

Голец Алханей – это потухший древний вулкан, его кратер ныне наполнен водой, которая считается целебной. Такие же свойства приписываются минеральным источникам – аршанам, бьющим в его скальных отрогах. Буддисты почитают каменную арку Храм Ворот, находящуюся на вершине. Это место с древних времен наделялось необычной силой излечения. На внутренних стенах каменной арки сохранились петроглифы.

ВЫСОТА 611

📍 Приморский край

Ничем не примечательная сопка на окраине города Дальнегорска знаменита на весь мир как одно из уникальнейших мест на планете, где регулярно можно наблюдать необъяснимые явления. Встречи с НЛО происходят здесь настолько часто, что можно подумать будто инопланетяне построили здесь себе межгалактический хаб.



СКАЛА ЛЯГУШКА

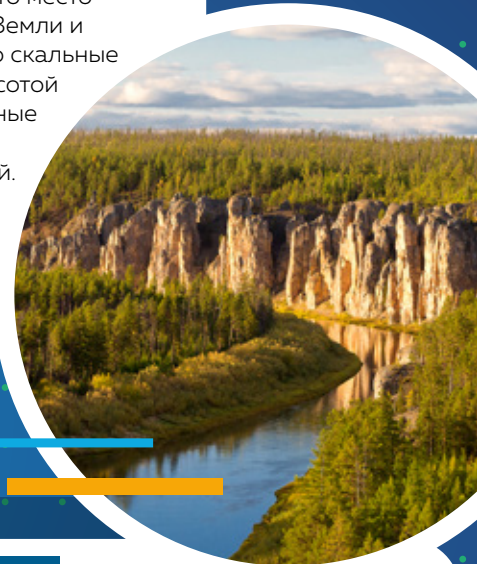
📍 **Сахалинская область**

Одно из самых известных мест силы на Сахалине — это скала-останец Лягушка. Гора в действительности напоминает сидящую лягушку, готовящуюся к прыжку. Местные жители рассказывают о наблюдаемых в окрестностях горы неопознанных летающих объектах, проеэжие — о том, как при выключенном двигателе машина сама ехала в гору. Экстрасенсы считают, что здесь есть особый вид энергии, а ученые говорят о некой магнитной аномалии.

СВЯЩЕННЫЕ ГОРЫ «КИСИЛЯХИ»

📍 **Республика (Саха) Якутия**

В самом сердце Якутии туристам представляется возможность «перезагрузиться» в одном из самых загадочных мест на планете — у священных гор «Кисилыхи», ведь недаром это место называют энергетическим центром Земли и Северной Шамбалой. Кисилыхи — это скальные образования причудливых форм высотой 25-30 метров, образующие загадочные композиции, напоминающие своими очертаниями фигуры людей и зверей. Согласно якутским легендам, Кисилыхи являются местами силы, от них исходит положительная энергия.



АМУРСКИЕ СТОЛБЫ

📍 **Хабаровский край**

Скальные обнажения «Амурские столбы» — необычный памятник природы, расположенный недалеко от Комсомольска-на-Амуре. Гранитные столбы, будто сложенные из идеально подогнанных друг к другу блоков, имеют священное значение для местных жителей, что отразилось в названиях скал: Шаман-камень, Стены, Чаша, Церковь, Корона. Изучая феномен Амурских столбов, альтернативные историки высказывают гипотезу их искусственного происхождения, определяя возраст до 10 тысяч лет.

СИНСКИЕ СКАЛЫ


📍 **Республика (Саха) Якутия**

Синские скалы — не менее интересное явление, чем Ленские столбы. Скалы высотой более 100 м создают космические впечатления. Если прислушаться, то можно услышать пение скал, напоминающее удивительные звуки животных и явлений природы. Яркие впечатления дополнит исполнение хомусиста, виртуозно владеющего не только варганом, но и горловым пением — незабываемые впечатления от погружения в культуру на фоне восхитительных пейзажей скал. Синские столбы — это 37 групп скал раннепалеозойских образований осадочных пород. Длина скал — от нескольких сотен метров до четырех километров.


С ноября по апрель заснеженные дальневосточные просторы выступают идеальной площадкой для зимних приключений. Горнолыжные курорты и спуски для фрирайдеров, гонки на собачьих упряжках и оленях, туры на снегоходах и снегоступах... И, если повезет, все это в волшебных лучах полярного сияния.

ЭЙФОРИЯ В СУГРОБАХ

Гонка на собачьих упряжках



Полюс холода, Оймякон, Якутия



Поход
на снегоступах,
Сахалин

СТК «Горный
воздух», Сахалин



Тур на снегоходах,
мыс Обсервации,
Чукотка



Гора Мамай



Горные лыжи и сноуборд. На Сахалине, в Магадане и Хабаровске работают первоклассные горно-спортивные комплексы. Любители острых ощущений точно получат необходимую дозу адреналина от улетного спуска по сверкающему снегу.

Хели-ски и фрирайд. Дальний Восток предлагает что-то по-настоящему умопомрачительное. Вызываете вертолет и поднимаетесь под самый небосвод, чтобы потом сигануть с вершины вулкана вниз на доске или лыжах по свежему, идеальному пухляку.

Полюс холода. Белые брови и ресницы, покрытые инеем и льдом... Хотите сделать такое селфи в посте про Колыму? Отправляйтесь в холодные точки Дальнего Востока, например в Магаданскую область или на Чукотку. Но самая низкая температура зафиксирована в Якутии – на полюсе холода в Верхоянске, где столбик термометра опустился до 67,7 градусов.

Катание на собачьих и оленьих упряжках. Голубоглазым хаски очень сложно усидеть на месте. Они ждут вас, чтобы изо всех сил рвануть вперед – по извилистому заснеженному бездорожью Сахалина. А на Чукотке и в Якутии в гонку вступают северные олени – восторга будет не меньше, поверьте!

Гора Мамай высотой 1600 метров. Расположена в 12 километрах от Байкала и входит в состав хребта Хамар-Дабан. Этот популярный туристический и фрирайдерский объект расположен на западной границе Байкальского заповедника. Более 5 месяцев, с ноября по апрель, сюда приезжают тысячи экстремалов из разных уголков России, чтобы покататься на сноубордах и горных лыжах.

Туры на снегоходах и снегоступах. Почти во всех регионах Дальнего Востока лучшим средством передвижения к главным точкам притяжения туристов зимой остаются снегоходы. Но есть места, например Сусунайский хребет на Сахалине, куда отчаянные романтики от путешествий отправляются на снегоступах, чтобы почувствовать атмосферу настоящей зимней сказки!



СОВЕРШИТЬ КРУ- ИЗ ПО ЛЕНЕ

Вы своими глазами увидите знаменитые Ленские столбы и вдоволь насладитесь живописными изгибами великой северной реки. Впечатляющая своими масштабами каменная стена, похожая на сказочных великанов, выстроившихся вдоль берега живописной реки, — только ради одного этого фантастического вида стоит хоть раз приехать сюда!



ПОКАТАТЬСЯ НА ЯКУТСКИХ ЛОШАДЯХ

Народ Саха настолько самодостаточен, что даже лошади у него свои, якутские. Они способны выживать без помощи человека в самые суровые зимы. Как недавно выяснили генетики, якутские лошади эволюционировали в течение очень короткого времени. Буквально за каких-то 800 лет эти замечательные лошадки выработали ряд полезных для суровых условий приспособлений, в том числе густую зимнюю шерсть, особый метаболизм и коренастое телосложение.

СЪЕСТЬ СТРОГАНИНУ

Главное якутское блюдо едят сырым. Тонкие ломтики замороженного муксуна или нельмы нужно лишь макнуть в специи.



ВЫБРАТЬ ЛУЧШЕГО ДРУГА

Лучшие друзья девушек — бриллианты. В столице алмазов России большой выбор кандидатов с безупречной репутацией, огранкой и чистотой.



ЗАГАДАТЬ ЖЕЛАНИЕ ЧЫСХААНУ

Встречайте Новый год в Якутии, ведь именно здесь начинается зима. А за реализацию ваших праздничных желаний вместо Деда Мороза возьмется местный повелитель холода.

ЧТО ДЕЛАТЬ В ЯКУТИИ

Самый большой и самый холодный регион страны отличается самым теплым приемом. Не зря главным сокровищем республики местные называют не огромные алмазы, не уникальные останки мамонтовой фауны и даже не всемирно известные Ленские столбы, а именно людей — добрых и отзывчивых.



Строгие северные пейзажи поражают своей монументальной мощью. Оказавшись здесь однажды – уносишь в своём сердце воспоминания о суровом и свободном крае, который населяют сильные и щедрые люди. Они – и есть самое настоящее колымское золото.

ЧТО ДЕЛАТЬ

НА КОЛЫМЕ



ПОРЫБАЧИТЬ

Вы уже отведали вяленую, копченую и соленую рыбу? Тогда пришло время сварить уху. За хорошим уловом отправляйтесь на реку Яму.

ПРОКАТИТЬСЯ ПО ОЛЕ

Ола – одна из главных рек Магаданской области. Сплавтур по ней рассчитан на два дня и одну ночевку. И все это время вы проведете в окружении живописных пейзажей.



ВЗЛЕТЕТЬ НАД МАГАДАНОМ

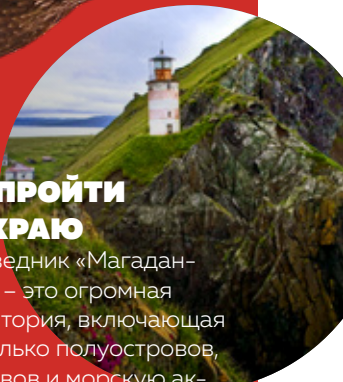
Каменный венец – сопка, возвышающаяся над бухтой Нагаева. К ней проложен живописный экомаршрут, усыпанный морошковыми полянами и следами животных. Отсюда открывается духоподъемный вид на столицу региона.

ПРОЙТИ ПО КРАЮ

Заповедник «Магаданский» – это огромная территория, включающая несколько полуостровов, островов и морскую акваторию. Здесь обитают медведь и белоплечий орлан, а на побережье вы увидите лежбища сивучей, многотысячные птичьи базары и, если повезет, китов.

СЪЕСТЬ КРАБ

Крабы для магаданцев – это не изысканный деликатес, а достаточно заурядное, хоть и любимое блюдо. Из краба готовят множество различных блюд, наверняка, в каждой магаданской семье есть какой-нибудь фирменный рецепт.



Event-календарь дальневосточных регионов богат на фестивали разной тематики: вы научитесь водить хоровод, ловить рыбу и даже намывать золото.

ЧТО?

ГДЕ?

КОГДА?

Начало марта

YKT GEEK FEST

📍 **Якутия**

Единственный на Дальнем Востоке фестиваль популярной культуры проводится с 2014 года в столице Республики Саха и каждое лето собирает тысячи поклонников гик-культуры со всей России. Организаторы фестиваля каждый раз стараются превзойти самые смелые ожидания зрителей, приглашая известных блоггеров, киберспортсменов, разработчиков игр.

Начало марта

МЕЖДУНАРОДНЫЙ ФЕСТИВАЛЬ-КОНКУРС «СЕРЕБРЯНАЯ КОРЮШКА»

📍 **Хабаровский край**

Подледный лов возведен в Советской Гавани до уровня искусства. Рыболовный фестиваль уже не один раз становился призером различных event-премий.



Середина марта

ГОНКИ НА ОЛЕНЫХ УПРЯЖКАХ «ЭРАКОР»

📍 **Чукотка**

Недалеко от села Амгуэма в мастерстве соревнуются каюры и спортсмены – метают аркан, прыгают через нарты и выходят на поединки по борьбе.



Конец апреля

КОСМОФЕСТ «ВОСТОЧНЫЙ»

📍 **Амурская область**

На площадке собираются разработчики новых технологий, профессионалы отрасли и абитуриенты, которые планируют связать свою карьеру с космосом.

Февраль

«БЕРИНГИЯ»📍 **Камчатка**

Это не просто самая протяженная гонка каюров в мире, это масштабный фестиваль, длящийся несколько месяцев и не только привлекающий на Камчатку поклонников гонок на собачьих упряжках, но и возрождающий традиции коренных народов полуострова. Главный праздник для камчадалов проводится с 1990 года. За эти годы спортивное состязание стало масштабным фестивалем, объединившим в себе спорт, культуру и бизнес.



21 июня

НАЦИОНАЛЬНЫЙ ПРАЗДНИК ЫСЫАХ📍 **Якутия**

В день летнего солнцестояния якуты объединяются в многотысячном хороводе осуохае, чтобы встретить Новый год, символизирующий возрождение природы после зимы.



Последнее воскресенье сентября

ДЕНЬ ТИГРА📍 **Приморье**

Костюмированный карнавал в честь главного обитателя заповедных лесов Приморья – тигра – заполняет центральные улицы Владивостока.

Конец мая

«АМУРСКИЕ ВОЛНЫ»📍 **Хабаровский край**

Главное музыкальное событие Хабаровска ежегодно собирает уличные оркестры со всего мира. Центральным событием фестиваля является парад лучших оркестров на улицах города. Впервые «Амурские волны» провели в 2012 году.

Осень

«МЕРИДИАНЫ ТИХОГО»📍 **Приморье**

Международный кинофестиваль стран Азиатско-Тихоокеанского региона, который впервые прошёл во Владивостоке в 2003 году. Это единственный кинофестиваль на территории России, который отбирает в конкурсную программу 8 полнометражных и 8 короткометражных фильмов только из стран Азиатско-Тихоокеанского региона. Каждую осень во Владивостоке режиссёры из 60 стран мира представляют около 200 фильмов, собирая более 50 000 зрителей.



Апрель

«ЖАРКИЙ СПУСК»📍 **Сахалин**

Веселые костюмированные старты на лыжах и сноубордах и спуски в купальниках – именно так ежегодно закрывают сезон на горнолыжном курорте «Горный воздух».



Здесь в реках водится самая большая рыба из семейства осетровых, и здесь же можно наблюдать в естественной среде морских исполинов – серых китов. Здесь в тайге обитают гималайские медведи и амурские тигры, а в городах строятся самые современные истребители и крейсеры. Здесь живут открытые люди, которые искренне любят свой край и с радостью готовы делиться с гостями его богатствами.



ПРОЙТИ ПО АМУРУ


Река Амур и мост через нее – главные символы региона. Прогулка на теплоходе – пожалуй, самый комфортный и в то же время романтичный способ познакомиться с Хабаровским краем.

В ХАБАРОВСКОМ КРАЕ



ПОПРОБОВАТЬ НАСТОЯЩУЮ УХУ

Хабаровчане утверждают, что уху нужно варить из нескольких видов рыбы и обязательно щедро приправлять травами. Ммм... И как вам?



СРАВНИТЬ СОРИГИНАЛОМ

В 1916 году был построен рекордно короткие сроки железнодорожный мост через Амур. Проект был удостоен почетной медали Парижской выставки в один год с Эйфелевой башней. Мост «Амурское чудо» можно увидеть на купюре в пять тысяч рублей, но лучше увидеть его своими глазами на закате, когда взору открывается живописная панорама великой дальневосточной реки.

УВИДЕТЬ ДРЕВНИЕ ПЕТРОГЛИФЫ

Петроглифы Сикачи-Алян запечатлели на камне рисунки всех ключевых исторических эпох. Самым древним петроглифом насчитывается не менее 12 тысяч лет.



ПОПЛАВАТЬ С КИТАМИ


Когда люди слышат, что в Хабаровском крае можно полюбоваться китами, то это вызывает у них удивление, а зря! Так как на севере края – на побережье Охотского моря, в районе Шантарских островов проходит основной путь миграции этих удивительных морских великанов.



ТРИ-О-РА-О-РА

ОБМАНУТЬ ВРЕМЯ

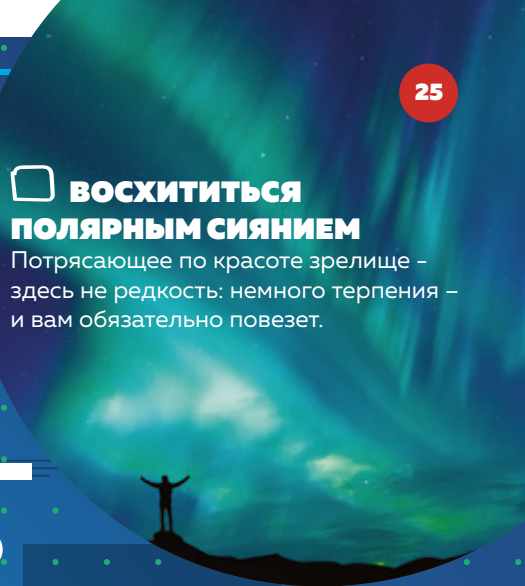
На острове Врангеля можно перейти из сегодняшнего дня во вчерашний, буквально сделав пару шагов. Дело в том, что этот небольшой остров расположен одновременно в западном и восточном полушариях, ведь 180-й меридиан делит его ровно пополам.



В окружении величественных гор многочисленные дикие пляжи почти восемь месяцев покрыты льдом, а жаркое Чукотское лето длится всего два месяца в году. Суровая красота этих мест возвращает человека к его подлинной сути. Сюда сложно попасть, но, оказавшись здесь однажды, ты захочешь вернуться на Чукотку снова.

ВОСХИТИТЬСЯ ПОЛЯРНЫМ СИЯНИЕМ

Потрясающее по красоте зрелище – здесь не редкость: немного терпения – и вам обязательно повезет.



ЧТО ДЕЛАТЬ НА ЧУКОТКЕ

ПРИБЛИЗИТЬСЯ К ВЕЛИКАНАМ

Арктической пятеркой на Чукотке называют кита, белого медведя, овцебыка, моржа и оленя. Со всеми можно здесь познакомиться.



УВИДЕТЬ «ПОЛЯРНЫЙ СОЧИ»

На берегу залива Креста, ровно на широте полярного круга расположился посёлок, который местные жители называют чукотским Сочи. Хотя, если быть честным, то суровые вершины, из которых самая высокая называется Матачингай, больше напоминают швейцарские Альпы.

СТАТЬ КОЧЕВНИКОМ

Провести день с чукчами-оленьеводами в стойбище и морскими охотниками.



Мечтаете о путешествии в жанре экшен? Вот инструкция для тех, у кого отпуск проходит под девизом «Ни дня без приключений».

ДОПОЛНЕННАЯ РЕАЛЬНОСТЬ

РАФТИНГ

📍 Бурятия

В республике текут десятки тысяч рек. Неудивительно, что сплавы по бурным водам вплоть до пятой категории сложности – излюбленное развлечение туристов.



АВТОЭКСПЕДИЦИЯ

📍 Хабаровский край


Путешествие по знаменитой автотрассе «Колыма» – настоящая экспедиция в историю строительства одной из ключевых автодорог Дальнего Востока. Вы проедете по Колымскому тракту – знаменитой «дороге на костях», построенной заключенными ГУЛАГа в период сталинских репрессий, – прорезая узкие серпантины и высокие перевалы. Это невероятно живописный контраст пейзажей, сменяющихся на трассе немногочисленных населенных пунктов и заброшенных городов-призраков.



КВАДРОЦИКЛЫ

📍 Хабаровский край


Покорение таежных просторов – дело непростое. По заросшим тропам уссурийской тайги, вдоль безмолвных горных вершин и ледяных рек, к перевалам и петроглифам Сикачи-Аляна.



ДЖИПИНГ

📍 Забайкальский край

По бездорожью навстречу дикой природе лучше всего мчаться на спецтранспорте. Свободное дыхание, радость бытия и безграничное удовольствие – прощай, адреналиновый голод!



РЫБАЛКА

📍 **Магаданская область**

Улов у берегов Ньюкли – живописного мыса в форме дракона – будет богатым даже у новичков.



ХАЙКИНГ

📍 **Сахалин**

Путь до живописного хребта Жданко и обратно займет около девяти часов. Зато какая награда – фантастический вид на горные зубцы, подпирающие голубое небо!



СКАЙДАЙВИНГ

📍 **Амурская область, с. Тамбовка**

Благодаря клубу ДОСААФ, который базируется на бывшем военном аэродроме, это место называют «столицей» парашютного спорта в регионе.



ГОРЯЧИЕ ИСТОЧНИКИ

📍 **Курилы**

Спа-процедуры под открытым небом – прекрасное завершение спортивных приключений.





ПОЙМАТЬ ВОЛНУ

На острове два основных спота для серферов: в заливе Мордвинова недалеко от Южно-Сахалинска и в заливе Невельского недалеко от Холмска.

Единственный островной регион России занимает территорию на самом востоке нашей необъятной Родины. Отсюда несколько десятков километров до Японии и несколько тысяч километров до европейской части России.

ЧТО ДЕЛАТЬ НА САХАЛИНЕ И КУРИЛАХ



ПОКАТАТЬСЯ НА ЛЫЖАХ

Самый большой горнолыжный курорт на Дальнем Востоке изначально задумывался как база по подготовке советской олимпийской сборной спортсменов-лыжников. Сегодня это 16 трасс разного уровня сложности, общей длиной 25 километров.

ОТПРАВИТЬСЯ В ЭКСПЕДИЦИЮ

Сахалинская область – это более 80 островов. Можно бесконечно путешествовать и изучать скалы, птичьи базары, горячие источники и кипящие озера.



ЗАЧЕ- КИНИТЬСЯ НА АНИВЕ

И еще примерно на 70 маяках острова Сахалин. Анива – одна из главных точек притяжения для туристов, несмотря на труднодоступность.

НАСОБИРАТЬ УСТРИЦ ГОЛЫМИ РУКАМИ

Местные любят поспорить: считать Буссе озером или лагуной, ведь вода в нём солёная? Мнения на этот счёт могут быть разными, но все сходятся в одном. В озере полным-полно вкуснейших сахалинских устриц, которых можно собирать буквально голыми руками.



Владивосток никого не оставит равнодушным. Этот город, живописно раскинувшийся на сопках, спускается к живописным морским бухтам и заливам, где на волнах качаются белоснежные яхты. Ежегодно десятки тысяч туристов приезжают сюда, чтобы вдоволь насладиться морскими деликатесами и сногшибательными красотами Южного Приморья.

ЧТО ДЕЛАТЬ В ПРИМОРЬЕ

□ ПРОКАТИТЬСЯ ПО МОСТУ-РЕКОРДСМЕНУ

Мост, соединяющий материковый Владивосток с островом Русским, не просто является выдающимся инженерным сооружением, установившим мировой рекорд. Поездка по мосту в ясную погоду подарит незабываемые панорамы морских ворот Владивостока – пролива Босфора Восточного.

□ ПОЗНАКОМИТЬСЯ СО СТОЛИЦЕЙ

Многочисленные набережные, фуникулер, Приморская сцена Мариинского театра, Владивостокский ГУМ, азиатские рестораны, пляж «Шамора» и, конечно, маяки – вот только несколько главных символов столицы Дальнего Востока.



□ РАЗГАДАТЬ ВЕКОВЫЕ ТАЙНЫ

Рядом с посёлком Чистоводным находятся древние городища чжурчжэней, которые до сих пор хранят много тайн. Местные жители связывают древние руины с мистическими историями, которые нередко случаются здесь.



29

□ ОСВОИТЬ САПСЕРФИНГ

Здесь кругом вода, поэтому быстро набравший популярность во всем мире сапсерфинг станет логичным продолжением пляжного отдыха и морских прогулок.



□ ПРОЙТИ ТРОПОЙ ТИГРА

На территории национального парка «Зов тигра» обитают редкие виды животных, птиц и растений, которые не встретишь больше нигде на планете. Самая большая популяция амурских тигров в естественной среде проживает именно здесь.

САМОЕ
ГЛУБОКОЕ
ОЗЕРО В МИРЕ –

1642 м

МОРЕ ВПЕЧАТЛЕНИЙ

Почти все побережье Байкала – это заповедники и национальные парки. Летом добраться сюда удобнее всего на теплоходе – так вы насладитесь и дикой природой, и водными приключениями. А зимой главное озеро планеты превращается в гигантскую площадку для экстремальных видов спорта.

НА ЧЕМ КАТАТЬСЯ ПО БАЙКАЛЬСКИМ ПРОСТОРАМ



Санки



Тюбинги



Коньки



Буера



Ледянки



Снегоходы



Мотоциклы



Буксировочные
кайты



В республике сохранилась самобытная культура коренных народов, традиции буддизма и шаманские ритуалы. Добавьте к этому экстремальные туры, тибетскую медицину и чистейший воздух Байкала – вот и получился идеально продуманный маршрут с особым колоритом.

ЧТО ДЕЛАТЬ

В БУРЯТИИ



□ УВИДЕТЬ ЧУДО

Байкальская нерпа – единственное млекопитающее и главный эндемик озера Байкал. Ученые до сих пор спорят, как тюлени, которых можно встретить в Арктике и Антарктике, попали сюда – в пресноводное море Сибири.

□ ЗАРЯДИТЬСЯ ЗДОРОВЬЕМ НА ШУМАКСКИХ ИСТОЧНИКАХ

Долина целебных источников, вода в которых обладает целым комплексом полезных свойств, раскинулась на высоте полутора тысяч метров над уровнем моря. Источники разделены на три линии: каждая имеет свой набор минеральных веществ.



□ СЛЕПИТЬ БУУЗЫ

Традиционное блюдо начинается пельмени. С той лишь разницей, что буузы большие и готовятся на пару. Прежде чем укусить, нужно выпить бульон из отверстия наверху.

□ УСТРОИТЬ ГОНКИ ПО БАЙКАЛЬСКОМУ ЛЬДУ

Даже если вам уже приходилось кататься на снегоходах или квадроциклах, экспедицию по льду самого глубокого озера на земле вы точно не назовете рядовой. Кроме потрясающих видов замёрзшего озера, окруженного могучими горами и соснами, вас ждут ледяные гроты, эффектные сокуи (замёрзшие водные наплески) и колоритная культура буддийского региона.

□ ПОСЕТИТЬ «СУВИНСКУЮ САКСОНИЮ»

У подножия Икатского хребта раскинулась гряда причудливых скал, известных в народе как Сувинская Саксония. Так эти скалы называют, вероятно, из-за того, что они напоминают фрагменты разрушенной старинной крепости. Местные жители придают каменным останкам мистический смысл, уверяя, что здесь живут духи местности.



Забайкальский край – место, где сошлись и мирно соседствуют разные традиционные уклады: с одной стороны – староверы и семьи забайкальских казаков, с другой стороны – буряты, которые традиционно исповедуют буддизм, поэтому не удивительно, что здесь находится старейший в России дацан и самый крупный на Дальнем Востоке православный собор.



ЧТО ДЕЛАТЬ

В ЗАБАЙКАЛЬЕ

ПЕРЕЙТИ ПУСТЫНЮ

Чарские пески – песчаная пустыня, окруженная заснеженным горным хребтом Кодар. Туристы гуляют по дюнам высотой до 25 м.

ПОСЕТИТЬ РОДИНУ ЧИНГИСХАНА

Живописная долина реки Онон, где, по разным данным, в 1155–1162 году появился на свет Темуджин, ставший потом повелителем крупнейшего в истории государства. Площадь империи Чингисхана, по современным оценкам, составляла 24 миллиона квадратных километров.

СТАТЬ ЭКОТУРИСТОМ

В Даурском заповеднике скачут грациозные антилопы, прячется пушистый манул и находятся многочисленные памятники природы, например, знаменитые пещеры Хээтэй.


ПРИКОСНУТЬСЯ К ЛЕГЕНДЕ

В Агинском округе, окруженном многочисленными национальными преданиями, чтут традиции и бережно сохраняют памятники культуры. Главный из них – Агинский дацан.



ОЧИСТИТЬ КАРМУ

Алханай, одна из священных для буддистов вершин, представляет из себя палеовулкан юрского периода. Считается, что, пройдя под сводами каменной арки на вершине горы, – можно избавиться от дурной кармы и даже болезней.



ТОП-10



НАЙТИ ЛОТОС

В 30 км от Благовещенска, в селе Ивановке, находится озеро лотосов Комарова, которое попало в Книгу рекордов России.



ПОБЫВАТЬ ВНУТРИ ГЭС

Бурейская – одна из крупнейших ГЭС страны. Во время экскурсии вы побываете на смотровой площадке и, главное, в машинном зале.



УВИДЕТЬ СВОИМИ ГЛАЗАМИ ПУСК РАКЕТЫ

Амурская область – это просто космос! И убедиться в этом легче, чем вы думаете. Достаточно сказать: «Поехали!», – и махнуть на всё рукой. За пуском ракеты с Космодрома «Восточный» можно наблюдать своими глазами, достаточно просто купить билет.



УЗНАТЬ О ТОМ, ЧТО РОССИЯ – РОДИНА ДИНОЗАВРОВ

В начале XX века в пределах города Благовещенска было найдено целое кладбище динозавров. Амурозавры обитали на этой территории примерно 65 миллионов лет назад и, судя по количеству найденных останков, до определенного момента в истории нашей планеты чувствовали себя здесь прекрасно.



РАСПОЗНАТЬ ЖУРАВЛЕЙ

В Хинганском заповеднике обитает несколько видов редких птиц, среди них есть и журавли – японский и даурский. На станции реинтродукции вас научат отличать один вид от другого.



ЧТО ДЕЛАТЬ

В ПРИАМУРЬЕ

От Благовещенска до ближайшего китайского города – 750 м. Одна из популярных местных экскурсий – йога-тур по хребту Тукурингра. Здесь находятся и супер-современный космодром Восточный, и древнейшее кладбище динозавров... Уже любопытно, не так ли?

Программа «Гектар» — это беспрецедентный механизм, позволяющий жителям России быстро, без лишних бюрократических проволочек выбрать, оформить и бесплатно получить участок площадью до 1 гектара на Дальнем Востоке и в Арктике.

ГЕКТАР МЕЧТЫ

Программа предполагает максимальную свободу самореализации: гражданин сам выбирает землю и вид её разрешенного использования. Люди берут «гектары», чтобы построить себе жильё, заниматься предпринимательством, сельским хозяйством, туристическими проектами, а также другими видами деятельности. Одним словом, чтобы воплощать свои мечты.

А МЕЧТЫ У РАЗНЫХ ЛЮДЕЙ – РАЗНЫЕ, НО КАЖДАЯ ПРЕКРАСНА ПО-СВОЕМУ

10 ГЕКТАРОВ ПОД АРТ-РЕЗИДЕНЦИЮ

ЕЛЕНА АНДРЕЕВА с единомышленниками развивает проект по разведению, сбору и переработке дикоросов в Приморском крае. Вместе с друзьями и родными Елена оформила около 30 гектаров в одном из живописных мест Приморья неподалеку от села Новороссия.

Сегодня здесь занимаются экопросвещением, развивают традиционные промыслы, туристический проект и парк искусств под открытым небом. Завершается строительство выставочной галереи. А в июне 2022 года здесь провели первый арт-фестиваль «Корни: Близкий Дальний».



В список всемирного наследия ЮНЕСКО включены 11 природных объектов России, при этом 6 из них находятся на Дальнем Востоке. Хотите познакомиться с национальным достоянием? Поехали!

СОКРОВИЩА ПРИРОДЫ



1

ОЗЕРО БАЙКАЛ

Самый древний и глубокий пресноводный водоем Земли.



2

НАЦИОНАЛЬНЫЙ ПАРК «ЛЕНСКИЕ СТОЛБЫ»

У красивых древних скал когда-то была стоянка древнего человека.



3

ВУЛКАНЫ КАМЧАТКИ

30 действующих и 160 потухших вулканов на краю света.



4

ПРИРОДНЫЙ КОМПЛЕКС ЗАПОВЕДНИКА «ОСТРОВ ВРАНГЕЛЯ»

Заполярье, где царствуют киты и белые медведи.



5


«ЛАНДШАФТЫ ДАУРИИ»

Уникальные степи, где кочуют антилопы.

6

ЦЕНТРАЛЬНЫЙ СИХОТЭ-АЛИНЬ

Здесь живет амурский тигр.



БОЛЬШОЙ ДАЛЬНЕВОСТОЧНЫЙ КВЕСТ

1 этап Квеста пройдёт
с 21 ноября по 9 декабря
2022 года

Регистрируйтесь на сайте
quest.ddv.moscow
и получайте баллы:

- за регистрацию и репосты;
- за прохождение онлайн-заданий с вопросами о регионах Дальнего Востока;
- за участие в интерактивной онлайн-игре в жанре бродилка, в которой игроки путешествуют по маршрутам Дальнего Востока и выполняют различные задания;
- за выполнение задания с секретным кодом, который спрятан в социальных сетях.

Финалистами станут участники, набравшие максимальное количество баллов. Финалистов ждут гарантированные призы, а победители получат сертификат на двоих – туристическую поездку в регион Дальнего Востока.



Правила и условия участия в Большом дальневосточном квесте на сайте quest.ddv.moscow

#погналинадальний